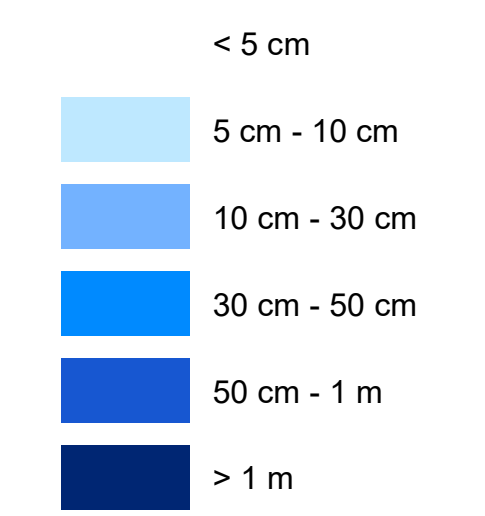


Legende:

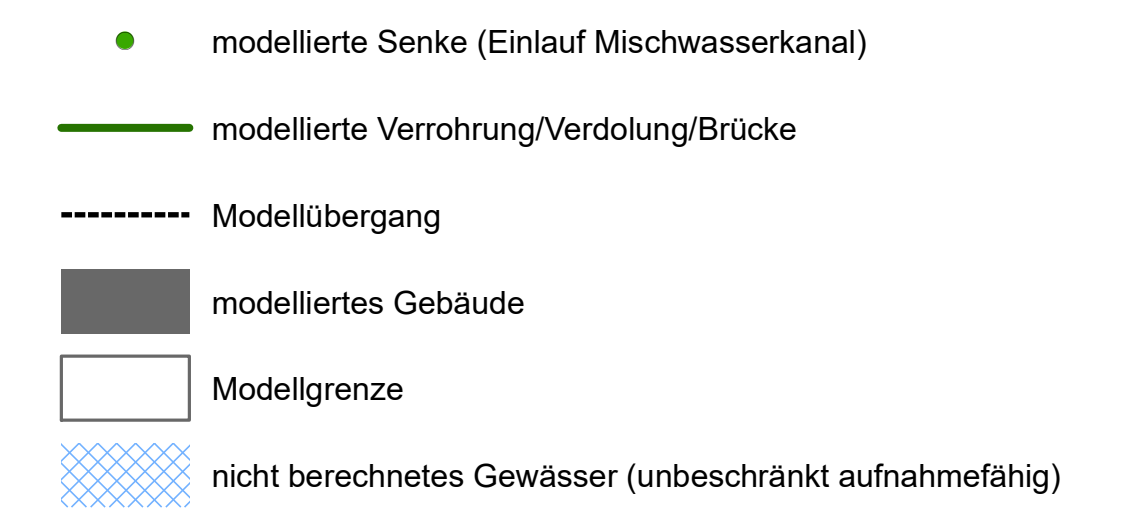
maximale Überflutungstiefe

Seltener Starkregen (SRI = 4)



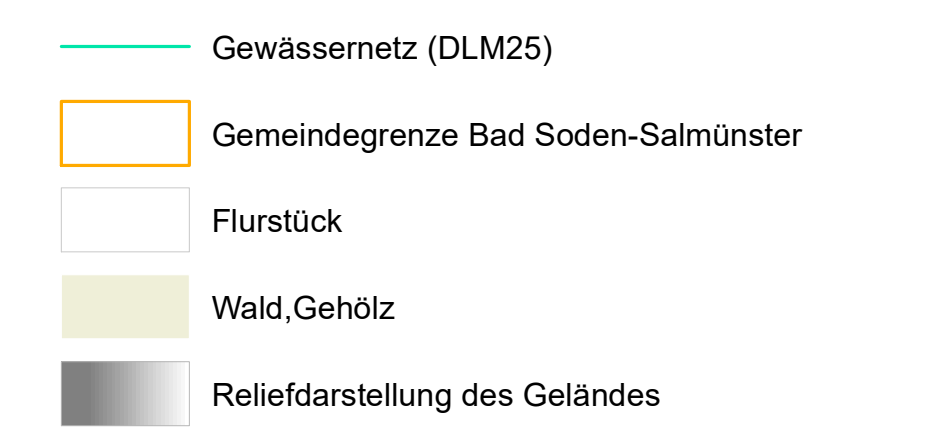
Hinweis: Die dargestellten Fließtiefen der Gewässer basieren auf einer Starkregengefahrenanalyse, die kleinräumige, intensive Regenereignisse (z.B. Sommergewitter) betrachtet. Eine Flusshochwasserberechnung, die das gesamte Einzugsgebiet eines Gewässers berücksichtigt, ist nicht Teil dieser Kartendarstellung.

Modellparameter

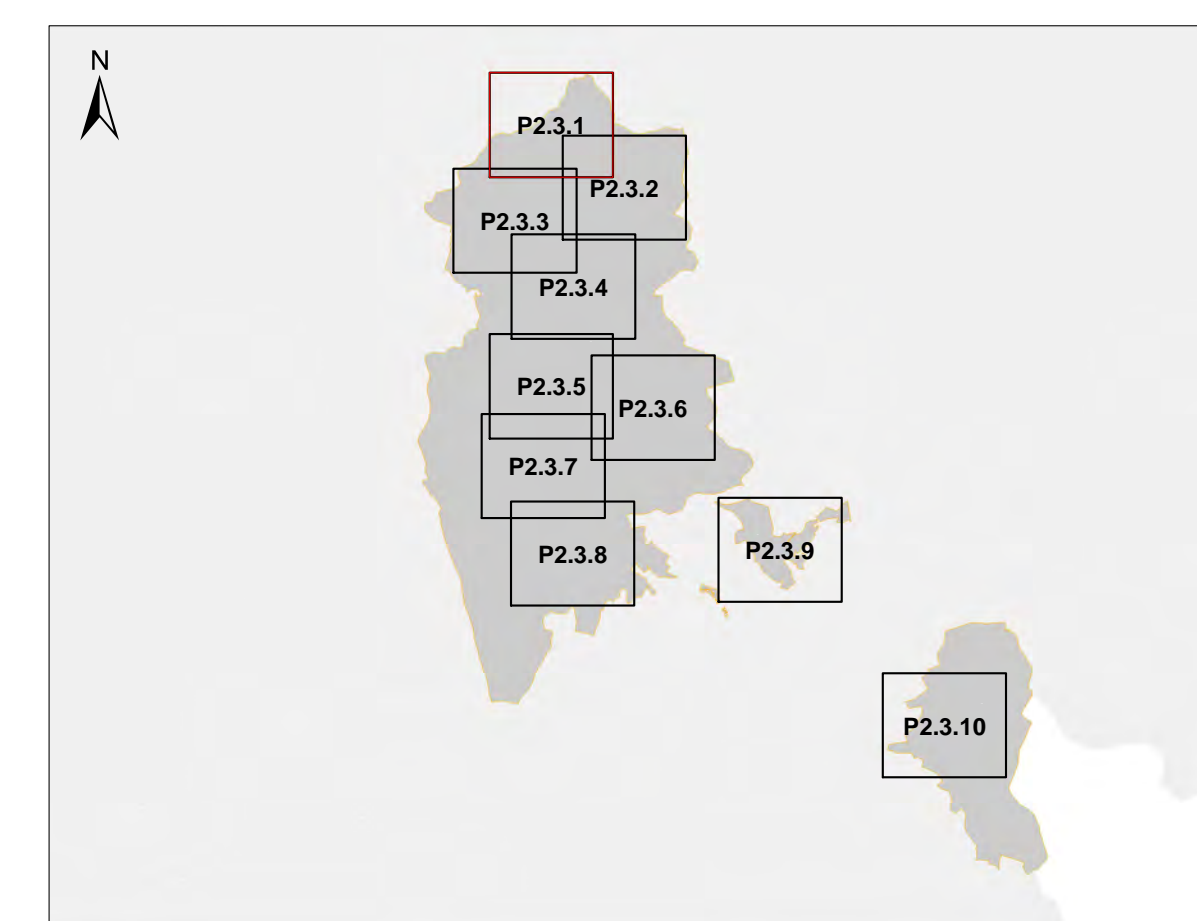


Hinweis: Gewässer, für die eine durchgehende Hochwasserberechnung vorliegt, werden von der Starkregengebieteauswertung ausgeschlossen. Bei einer kombinierten Gefährdungsbeurteilung (Hochwasser und Starkregen) sind beide Ergebnisse zu berücksichtigen.

Grundkarte



Amliches Liegenschaftskataster Informationssystem - ATKIS/ALKIS® der Hessischen Verwaltung für Bodenmanagement und Geoinformation (Stand: 08/2023)



aquadrat
ingenieure

aquadrat ingenieure GmbH | Raffelisenstraße 20, 64347 Griesheim | Tel 06155 / 8445-0
info@aquadrat-ingenieure.de | aquadrat-ingenieure.de

Auftraggeber:
Stadtwerke Bad Soden-Salmünster

Projekt:
Starkregengefahrenanalyse

Planstatus:
Starkregengefahrenkarte

Planinhalt:
maximale Überflutungstiefe
seltener Starkregen
(T = 30a; SRI = 4; hn = 33,0 mm / 60 min)

Projekt-Nr.: 22401
Plan-Nr.: P2.3.1
Maßstab: 1:2.500
Bearbeitet: jst
Gezeichnet: jst
Geprüft: an
Stand: 11.03.2024